






## LEGENDA

-  Viabilità di progetto
-  Aree da espropriare
-  Aree Anas
-  Aree Demanio pubblico (Comune)
-  Ditta catastale



ANAS S.p.A.

*Struttura Territoriale Calabria*  
*Area Nuove Opere*

Incarico per la progettazione esecutiva della viabilità di servizio  
di accesso al corpo autostradale, nel tratto compreso tra lo  
Svincolo di Lamezia Terme ed il Torrente Randace  
dell'A2 del Mediterraneo

## PROGETTO ESECUTIVO

Elaborato N. 52



IL RESPONSABILE DEL PROCEDIMENTO:

Ing. Francesco BIANCO

*Branc*

	I PROGETTISTI:
--	----------------

Ing. Rosario Giovanni M. ARCONTE  
Arch. Sergio MOVILIA

COORDINATORE SICUREZZA	
------------------------	--

COORDINATORE SICUREZZA  
IN FASE DI PROGETTAZIONE:  
Ing. Rosario Giovanni M. ARCONTE

COLLABORATORE:

Arch. Giampaolo SCLAPARI

	PROTOCOLLO
--	------------

	DATA
--	------

APRILE 2025

PIANO PARTICELLARE GRAFICO DI ESPROPRIO  
FOGLIO 05 SAN PIETRO A MAIDA

CODICE SIL		U C U P 0 0 0 9 4												TIPOLOGIA	TAVOLA	FOGLIO	SCALA
CODICE ELABORATO		T 0 1 E S 0 1 E S P C 1 1 B													DI		1:1.000
D																	
C																	
B	REVISIONE LUGLIO 2025											G. SCLAPARI	R.ARCONTE	S. MOVILIA			
A	PRIMA EMISSIONE											G. SCLAPARI	R.ARCONTE	S. MOVILIA			
REV.	DESCRIZIONE											REDATTO	VERIFICATO	APPROVATO			